









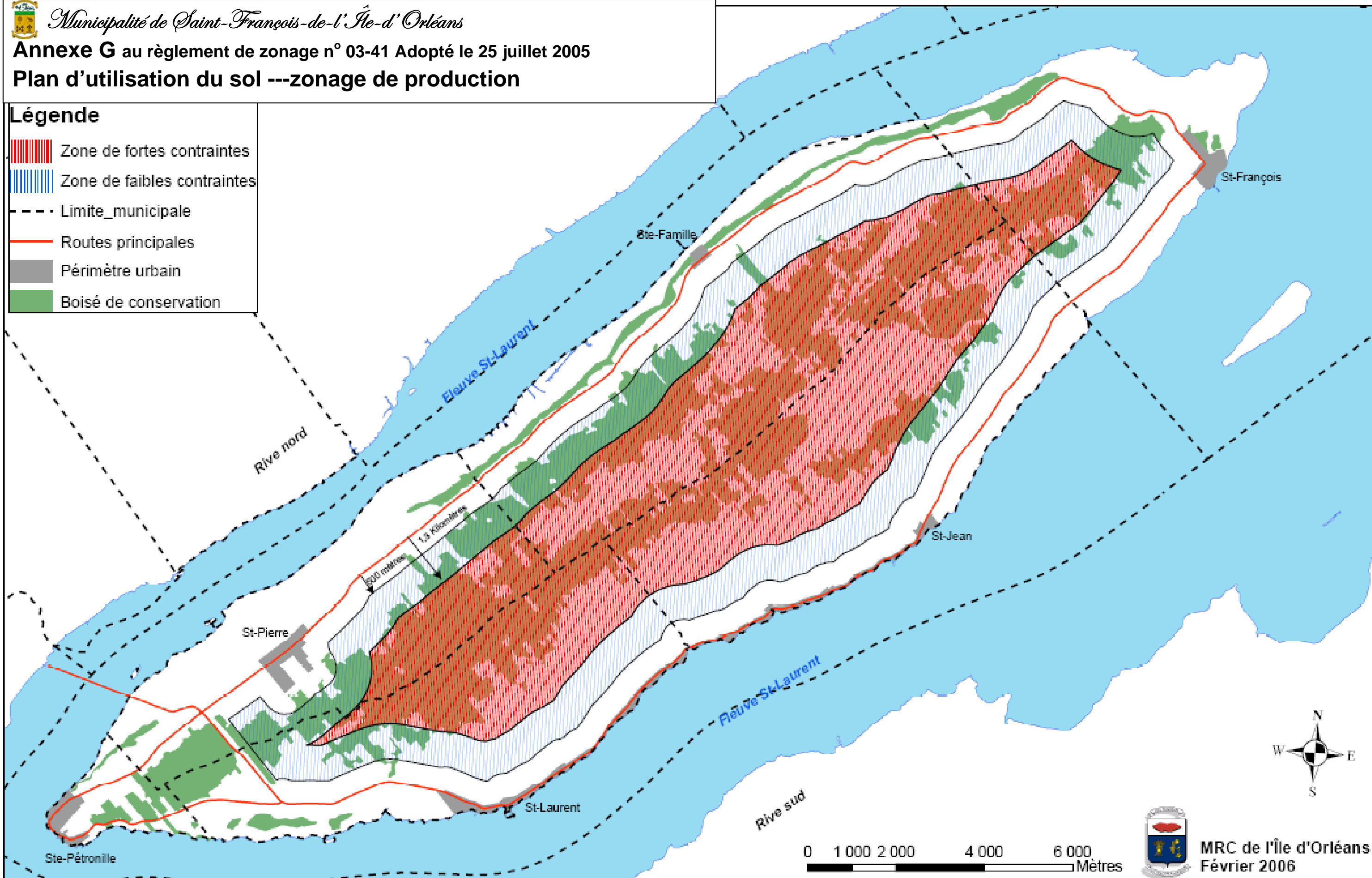
Municipalité de Saint-François-de-l'Île-d'Orléans

Annexe G au règlement de zonage n° 03-41 Adopté le 25 juillet 2005

Plan d'utilisation du sol ---zonage de production

Légende

-  Zone de fortes contraintes
-  Zone de faibles contraintes
-  Limite_municipale
-  Routes principales
-  Périmètre urbain
-  Boisé de conservation



MRC de l'Île d'Orléans
Février 2006

N.B.: En cas de contradiction avec le texte du règlement, le texte prévaut